


PLAN SYTUACYJNY PROJEKTOWANUY ODBUDOWY ULICY STRZELECKIEJ W HANUSKU
WYKONANIE KORYTA PODBUDOWY, NAWIERZCHNI I ODWODNI

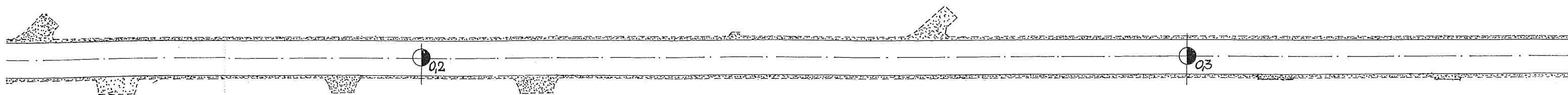


OZNACZI

1. - IS
2. - PR
3. - PR
4. - IS
5. - PR
6. - IS
7. - PR
8. - PR
9. - PR

S.K. - I


ICY STRZELECKIEJ W HANUSKU GMINA TWORÓG
WY, NAWIERZCHNI I ODWODNIENIA DROGI - SKALA 1:500



OZNACZENIA:

1. - ISTNIEJĄCA NAWIERZCHNIA A/BET. ULICY KALETAŃSKIEJ;
2. - PROJEKTOWANA ODBUDOWA NAWIERZCHNI ULICY STRZELECKIEJ - NAKŁADKA ASFALTOBETONOWA O GRUB. 2 x 3cm Z WYKONANIEM KORYTA I PODBUDOWY Z TŁUCZNIĄ O ŁĄCZNEJ GRUB. 25cm (20+5cm);
3. - PROJEKTOWANE WZMOCNIENIE POBOCZY NA SZEROK. 0,50m FREZOWINAMI Z A/BETONU Z ZAGĘSZCZENIEM;
4. - ISTNIEJĄCY Z KOSTKI BETONOWEJ NA NOWĄ POSESJĘ - POZA PASEM DROGOWYM;
5. - PROJEKTOWANE WJAZDY NA POSESJE W PODBUDOWIE TŁUCZNIOWEJ Z ZAGĘSZCZENIEM;
6. - ISTNIEJĄCA STUDZIENKA KANALIZACJI DESZCZOWEJ GMINNEJ Ø 1200mm W GRANICY PASA DROGOWEGO;
7. - PROJEKTOWANA KANALIZACJA DESZCZOWA Z RUR PCV Ø 250mm;
8. - PROJEKTOWANA KANALIZACJA DESZCZOWA Z RUR PCV Ø 150mm;
9. - PROJEKTOWANE TYPOWE STUDZIENKI ŚCIEKOWE ULICZNE;

S.K - PROJEKTOWANE STUDZIENKI KANALIZACYJNE REWIZYJNE;



WYKONAWCA: PPHU „ELDROMEX” Sp. z o.o. 42-600 Tarnowskie Góry, ul. Opolska 23/III/1			
TYTUŁ PROJEKTU: P.T. Odbudowa drogi gminnej ulica Strzelecka w Łanuskach Gmina Tworóg, na działce nr 159/6			
INWESTOR: Gmina Tworóg, 42-690 Tworóg, ul. Zamkowa 16			
TYTUŁ RYSUNKU: PLAN SYTUACYJNY PROJEKTOWANY		SKALA: 1:500	NR RYS 5
OPRACOWAŁ:	mgr inż. Jan Krępeć		DATA:
PROJEKTOWAŁ: NR UPR. 346/87	Inż. Henryk Badura		06.2013