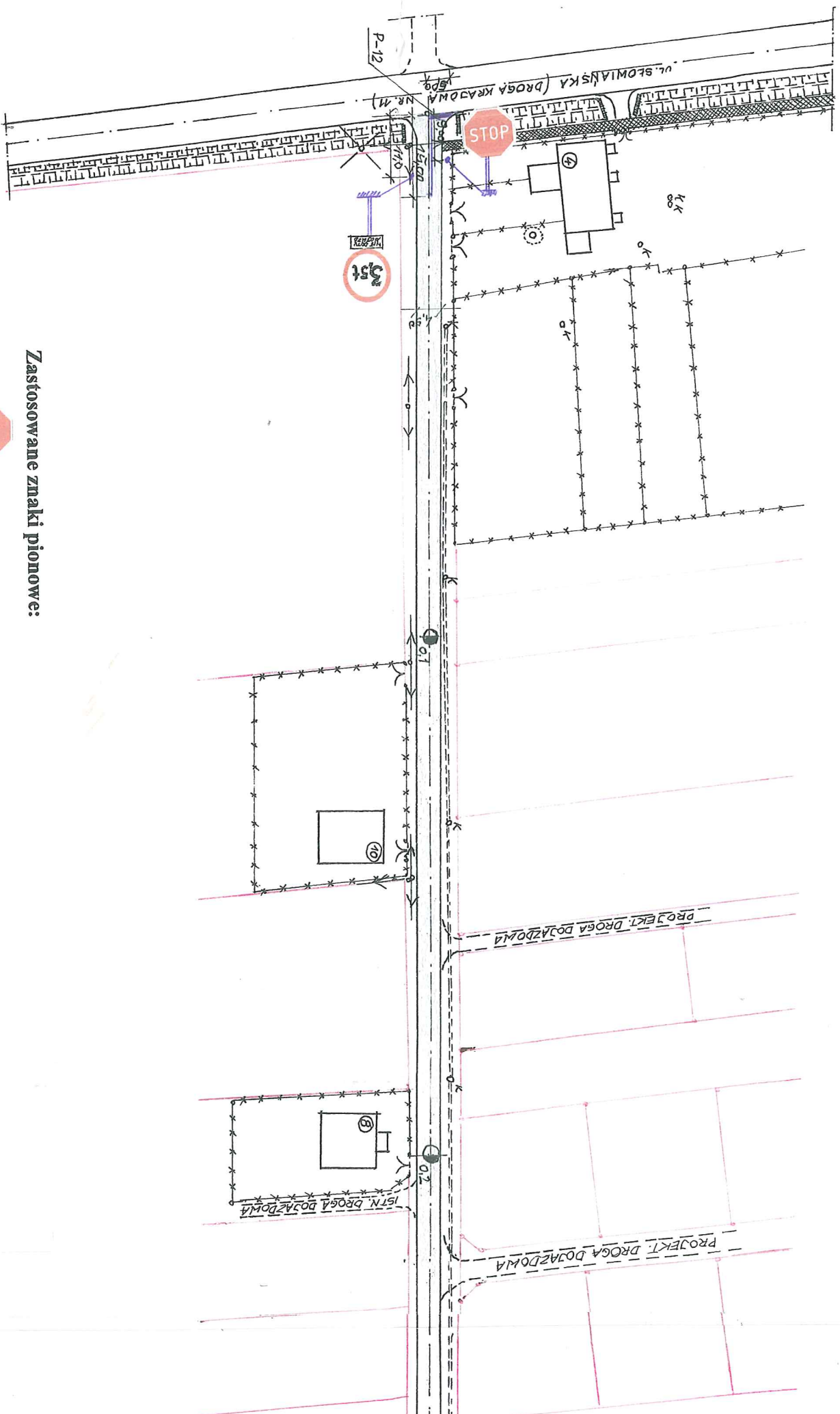










# PROJEKT STAŁEJ ORGANIZACJI RUCHU PRZY REMONCIE ULIC CIOŁKOWSKIEGO I UL. MIESZKA I W HANUSKU GMINA TWORÓG – SKALA 1:1000



## Zastosowane znaki pionowe:

- B-20  - Stop przy wyjeździe na drogę krajową nr 11 (ul. Słowiańska);
- A-7  - Ustąp pierwszeństwa przy wyjeździe na ulicę Bolesława Chrobrego;
- D-3  - Droga jednokierunkowa na rozwidleniu ul. Ciołkowskiego;
- B-2  - Zakaz wjazdu na rozwidleniu ul. Ciołkowskiego;
- B-21  - Zakaz skręcania w lewo na ul. B. Chrobrego od strony drogi krajowej;
- B-21  - Zakaz skręcania w prawo na ul. B. Chrobrego w kierunku drogi krajowej;
- B-18  - Zakaz wjazdu pojazdów o rzeczywistej masie całkowitej ponad 3,5t z tabliczką „nie dotyczy dojazdu do posesji” – na wjazdach na ul. Mieszka I i ul. Ciołkowskiego;
- D-4a  - Droga bez przejazdu, za skrzyżowaniem ul. Mieszka I z ul. Ciołkowskiego.

## Zastosowane znaki poziome:

- P-12 - Linia bezwzględnej zatrzymania „stop” – przy wyjeździe na drogę krajową od strony ul. Mieszka I