

Wójta Gminy Tworóg

z dnia *08 Kwietnia 2019*

*w sprawie użyczenia nieruchomości stanowiących własność Gminy Tworóg*

Na podstawie art. 30 ust. 2 pkt 3 ustawy z dnia 8 marca 1990r. o samorządzie gminnym (Dz. U. z 2017r., poz. 1875 z późn. zm) oraz art. 13 ust. 1 i art. 25 ust. 1 i 2 ustawy z dnia 21 sierpnia 1997r. o gospodarce nieruchomościami (Dz. U. z 2018r., poz. 121 z późn.zm.)

**Z a r z ą d z a m :**

1. Przekazać w użyczenie nieodpłatnie oraz na czas nieoznaczony nieruchomość własności Gminy Tworóg nr 882/33 k.m. 2 obręb Boruszowice na rzecz Ochotniczej Straży Pożarnej w Boruszowicach/Hanusku z przeznaczeniem na prowadzenie działalności statutowej.
2. Szczegółowe warunki użyczenia ww. nieruchomości, opisane są w umowie użyczenia, która stanowi załącznik nr 1 do niniejszego Zarządzenia.
3. Zarządzenie wchodzi w życie z dniem podpisania.
4. Wykonanie zarządzenia powierza się Kierownikowi Referatu Inwestycji, Obrotu Mieniem, Rolnictwa, Ochrony Środowiska i Spraw Komunalnych.

WÓJT GMINY  
*[Podpis]*  
mgr inż. Eugeniusz Gwóźdź

*[Podpis]*

## UMOWA UŻYCZENIA Nr ..... / 2019

Zawarta w dniu ..... 2019 r. w Urzędzie Gminy Tworóg pomiędzy :  
**Gminą Tworóg**, zwaną w dalszej części umowy „Użyczającą”, reprezentowaną przez :  
- Wójta Gminy - Pana Eugeniusza Gwoźdźcia,

a

**Ochotniczą Strażą Pożarną w Boruszowicach/Hanusku** z siedzibą w Boruszowicach przy ul. Armii Krajowej 6, 42-690 Boruszowice, zarejestrowaną w Krajowym Rejestrze Sądowym pod numerem 0000082454, zwaną w dalszej części umowy „Biorącym do używania”, reprezentowanym przez :

- Prezesa Zarządu – Bernarda Hatlapa
- Z-cę Naczelnika OSP Boruszowice – Pana Marcina Nitkę

Strony postanawiają niniejszym, co następuje :

### § 1

1. Użyczająca oddaje w bezpłatne używanie Biorącemu do używania nieruchomość zapisaną w ewidencji gruntów i budynków numerem 882/33 obręb Boruszowice k.m. 2 o powierzchni 0,6887 ha, dla której w Sądzie Rejonowym w Tarnowskich Górach prowadzona jest księga wieczysta numer GL1T/00000300/2, stanowiącą własność Gminy Tworóg.
2. Teren podlegający użyczeniu przedstawia załącznik do niniejszej umowy, który stanowi jej integralną część.
3. Biorący do używania zobowiązuje się wykorzystywać oddaną nieruchomość w sposób zgodny ze statutem Ochotniczej Straży Pożarnej z siedzibą w Boruszowicach/Hanusku z przeznaczeniem na budowę remizy Ochotniczej Straży Pożarnej w Boruszowicach.
4. Umowa zostaje zawarta na czas nieokreślony

### § 2

1. Biorącemu do używania nie wolno oddawać w jakiejkolwiek formie przedmiotu użyczenia do korzystania osobom trzecim bez zgody Użyczającej wyrażonej na piśmie.
2. Biorący do używania zobowiązuje się do utrzymania przedmiotu umowy w należyтым porządku i ponoszenia wszystkich kosztów jej utrzymania.
3. Biorący do używania ponosi pełną odpowiedzialność za szkody wyrządzone osobom trzecim na użyczonym terenie w trakcie trwania umowy.

### § 3

1. W związku z realizacją celu w jakim nieruchomość zostaje użyczona tj. budowy remizy Ochotniczej Straży Pożarnej w Boruszowicach, Gmina Tworóg wyraża zgodę na dysponowanie przez Biorącego do używania działką ewidencyjną nr 882/33 k.m. 2 obręb Boruszowice na cele budowlane.
2. W przypadku rozwiązania umowy Użyczająca nie będzie zwracała nakładów jakie poniósł Biorący do używania na użyczonym terenie.

### § 4

1. W sprawach nieuregulowanych niniejszą umową mają zastosowanie przepisy Kodeksu Cywilnego.
2. Wszelkie spory mogące wyniknąć z treści umowy rozstrzygnie właściwy Sąd.

§ 5

Wszelkie zmiany umowy wymagają formy pisemnej w postaci aneksu, pod rygorem nieważności.

§ 6

Umowa sporządzona została w trzech jednobrzmiących egzemplarzach :

- dwa dla Użyczającej
- jeden dla Biorącego do używania

**UŻYCZAJĄCA:**

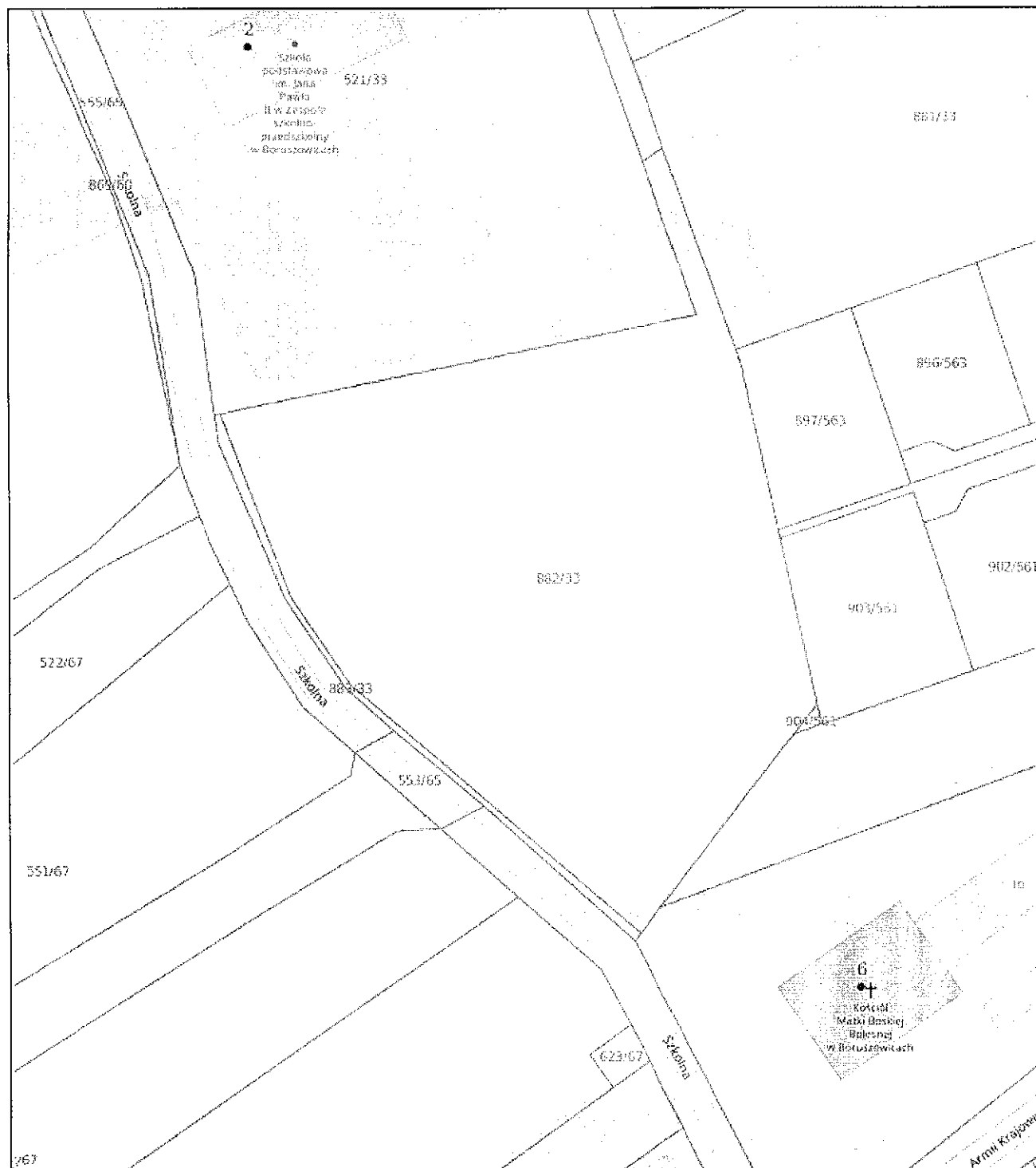

**BIORĄCY DO UŻYWANIA:**

**Gmina Tworóg**

Wydruk warstw tematycznych z portalu gminnego: <http://portal.gison.pl/tworog>

Udostępnione dane ewidencji gruntów i budynków mogą być wykorzystywane jedynie w zakresie przybliżonej identyfikacji i lokalizacji przestrzennej obiektu oraz oszacowania jego powierzchni. Dane te nie są danymi ewidencji gruntów i budynków w rozumieniu przepisów rozporządzenia Ministra Rozwoju Regionalnego i budownictwa z dnia 29 marca 2001 r. w sprawie ewidencji gruntów i budynków. Prezentowane mapy mają charakter poglądowy i nie mogą być traktowane jako oficjalny dokument.


Ortofotomapy, dane Państwowego Rejestru Nazw Geograficznych oraz Topograficznej Bazy Danych, będące treścią niniejszego opracowania, są materiałem państwowego zasobu geodezyjnego i kartograficznego, prowadzonego przez Głównego Geodetę Kraju na podstawie przepisów ustawy z dnia 17 maja 1989r. Prawo geodezyjne i kartograficzne (Dz. U. z 2010r. Nr 193, poz. 1287). Osoby korzystające z tych materiałów nie mają prawa do ich zwielokrotniania, sprzedawania, udostępniania lub w inny sposób wprowadzania do obrotu lub rozpowszechniania ich treści w całości bądź w fragmentach, w szczególności do ich przesyłania lub udostępniania w systemach i sieciach komputerowych lub jakichkolwiek innych systemach teleinformatycznych



Data:

10.04.2019

1:1000



Wykonawca:

# GISON

**GISON Sp. z o.o.**  
ul Zakopiańska 85  
30-418 Kraków

systemy geoinformatyczne